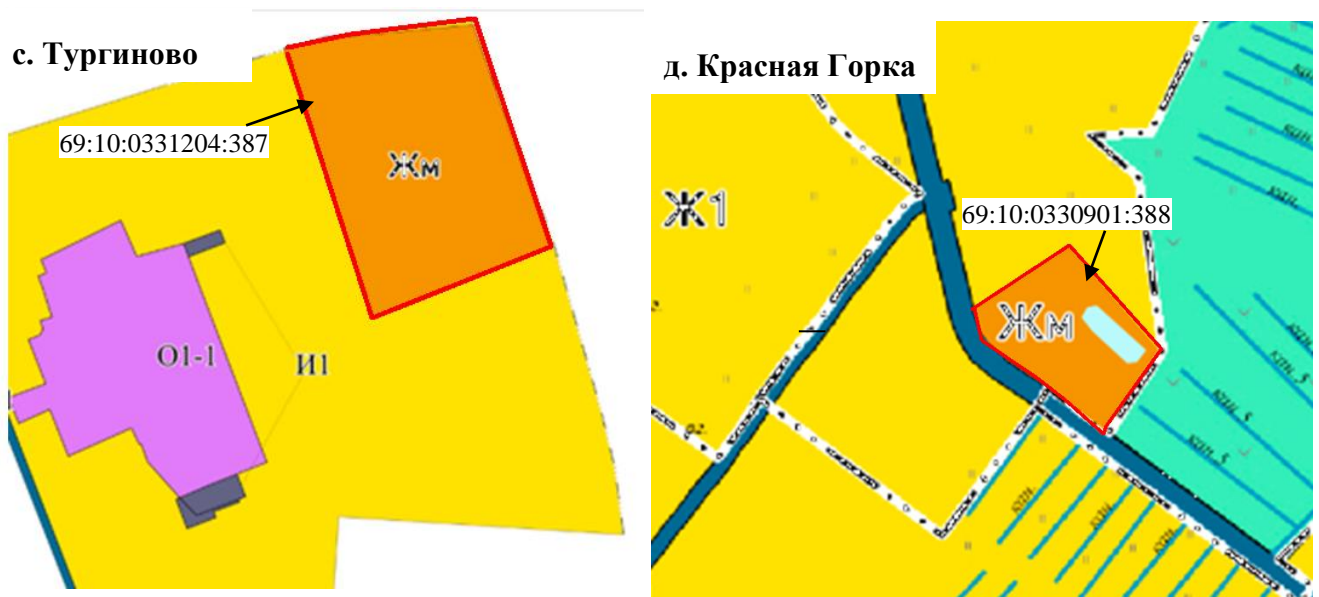




Приложение 1  
к постановлению Правительства  
Тверской области  
от №

Приложение 11  
к постановлению Правительства  
Тверской области  
от № -пп

Карта градостроительного зонирования Калининского муниципального округа Тверской области применительно к территории земельных участков с кадастровыми номерами 69:10:0331204:387 и 69:10:0330901:388



### Условные обозначения

- |   |  |
|---|--|
|  | - зона многофункциональной жилой застройки     |
|  | - зона застройки индивидуальными жилыми домами |